

Филиал публично-правовой компании "Роскадастр" по Республике Татарстан
полное наименование органа регистрации прав
Выписка из Единого государственного реестра недвижимости об объекте недвижимости

Сведения о характеристиках объекта недвижимости

На основании запроса от 15.05.2024, поступившего на рассмотрение 15.05.2024, сообщаем, что согласно записям Единого государственного реестра недвижимости: Раздел 1 Лист 1

Здание			
вид объекта недвижимости			
Лист № 1 раздела 1	Всего листов раздела 1: 2	Всего разделов: 8	Всего листов выписки: 13
16.05.2024г. № КУВИ-001/2024-132484017			
Кадастровый номер:	16:50:100411:176		
Номер кадастрового квартала:	16:50:100411		
Дата присвоения кадастрового номера:	05.10.2009		
Ранее присвоенный государственный учетный номер:	Инвентарный номер 796; Кадастровый номер 16:50:100411:22:8		
Адрес:	Республика Татарстан, г Казань, ул Энергетиков, дом 10		
Площадь:	3339.3		
Назначение:	Нежилое		
Наименование:	Учебный корпус		
Количество этажей, в том числе подземных этажей:	4, в том числе подземных 1		
Материал наружных стен:	Кирпичные		
Год ввода в эксплуатацию по завершении строительства:	1970		
Год завершения строительства:	1970		
Кадастровая стоимость, руб.:	88512756.4		
Кадастровые номера иных объектов недвижимости, в пределах которых расположен объект недвижимости:	16:50:100411:22		
Кадастровые номера помещений, машино-мест, расположенных в здании или сооружении:	16:50:100411:1509		
Кадастровые номера объектов недвижимости, из которых образован объект недвижимости:	данные отсутствуют		
Кадастровые номера образованных объектов недвижимости:	данные отсутствуют		
Сведения о включении объекта недвижимости в состав предприятия как имущественного комплекса:	данные отсутствуют		
Сведения о включении объекта недвижимости в состав единого недвижимого комплекса:	данные отсутствуют		
Виды разрешенного использования:	данные отсутствуют		

полное наименование должности	<div><div>ДОКУМЕНТ ПОДПИСАН ЭЛЕКТРОННОЙ ПОДПИСЬЮ</div><div>Сертификат: 00BV056B7401CB38D2B3576ACDC8425108 Владелец: ФЕДЕРАЛЬНАЯ СЛУЖБА ГОСУДАРСТВЕННОЙ РЕГИСТРАЦИИ, КАДАСТРА И КАРТОГРАФИИ Действителен: с 27.06.2023 по 19.09.2024</div></div>	инициалы, фамилия

Здание			
вид объекта недвижимости			
Лист № 2 раздела 1	Всего листов раздела 1: 2	Всего разделов: 8	Всего листов выписки: 13
16.05.2024г. № КУВИ-001/2024-132484017			
Кадастровый номер:		16:50:100411:176	
Сведения о включении объекта недвижимости в реестр объектов культурного наследия:		данные отсутствуют	
Сведения о кадастровом инженере:		Мусина Любовь Сергеевна, договор на выполнение кадастровых работ от 11.01.2016 № 399044, дата завершения кадастровых работ: 14.11.2017	
Статус записи об объекте недвижимости:		Сведения об объекте недвижимости имеют статус "актуальные, ранее учтенные"	
Особые отметки:		Сведения об ограничениях права на объект недвижимости, обременениях данного объекта, не зарегистрированных в реестре прав, ограничений прав и обременений недвижимого имущества: срок действия не установлен.	
Получатель выписки:		БАКАЕВ ЖАМИЛЬ АДЕЛЬЗЯНОВИЧ, действующий(ая) на основании документа "" от имени заявителя ГОСУДАРСТВЕННОЕ АВТОНОМНОЕ ПРОФЕССИОНАЛЬНОЕ ОБРАЗОВАТЕЛЬНОЕ УЧРЕЖДЕНИЕ "КАЗАНСКИЙ КОЛЛЕДЖ СТРОИТЕЛЬСТВА, АРХИТЕКТУРЫ И ГОРОДСКОГО ХОЗЯЙСТВА", 1658001319	

полное наименование должности	 ДОКУМЕНТ ПОДПИСАН ЭЛЕКТРОННОЙ ПОДПИСЬЮ Сертификат: 00BV056B7401CB38D2B3576ACDC8425108 Владелец: ФЕДЕРАЛЬНАЯ СЛУЖБА ГОСУДАРСТВЕННОЙ РЕГИСТРАЦИИ, КАДАСТРА И КАРТОГРАФИИ Действителен: с 27.06.2023 по 19.09.2024	инициалы, фамилия

Выписка из Единого государственного реестра недвижимости об объекте недвижимости
Сведения о зарегистрированных правах

Здание			
вид объекта недвижимости			
Лист № 1 раздела 2		Всего листов раздела 2: 2	Всего разделов: 8
Всего листов выписки: 13			
16.05.2024г. № КУВИ-001/2024-132484017			
Кадастровый номер:		16:50:100411:176	
1	Правообладатель (правообладатели):	1.1	Республика Татарстан
	Сведения о возможности предоставления третьим лицам персональных данных физического лица:	1.1.1	данные отсутствуют
2	Вид, номер, дата и время государственной регистрации права:	2.1	Собственность 16-16-01/304/2012-354 17.07.2012 00:00:00
3	Сведения об осуществлении государственной регистрации сделки, права без необходимого в силу закона согласия третьего лица, органа:	3.1	данные отсутствуют
4	Ограничение прав и обременение объекта недвижимости:	не зарегистрировано	
1	Правообладатель (правообладатели):	1.2	ГОСУДАРСТВЕННОЕ АВТОНОМНОЕ ПРОФЕССИОНАЛЬНОЕ ОБРАЗОВАТЕЛЬНОЕ УЧРЕЖДЕНИЕ "КАЗАНСКИЙ КОЛЛЕДЖ СТРОИТЕЛЬСТВА, АРХИТЕКТУРЫ И ГОРОДСКОГО ХОЗЯЙСТВА", ИНН: 1658001319, ОГРН: 1021603282744
	Сведения о возможности предоставления третьим лицам персональных данных физического лица:	1.2.1	данные отсутствуют
2	Вид, номер, дата и время государственной регистрации права:	2.2	Оперативное управление 16-16-01/050/2010-518 31.03.2010 00:00:00
3	Сведения об осуществлении государственной регистрации сделки, права без необходимого в силу закона согласия третьего лица, органа:	3.2	данные отсутствуют
4	Ограничение прав и обременение объекта недвижимости:	не зарегистрировано	
5	Договоры участия в долевом строительстве:	не зарегистрировано	
6	Заявленные в судебном порядке права требования:	данные отсутствуют	
7	Сведения о возможности предоставления третьим лицам персональных данных физического лица	данные отсутствуют	
8	Сведения о возражении в отношении зарегистрированного права:	данные отсутствуют	
9	Сведения о наличии решения об изъятии объекта недвижимости для государственных и муниципальных нужд:	данные отсутствуют	

		ДОКУМЕНТ ПОДПИСАН ЭЛЕКТРОННОЙ ПОДПИСЬЮ	
Сертификат: 00BВ056В7401СВ38D2В3576ACDC8425108			
Владелец: ФЕДЕРАЛЬНАЯ СЛУЖБА ГОСУДАРСТВЕННОЙ РЕГИСТРАЦИИ, КАДАСТРА И КАРТОГРАФИИ			
Действителен: с 27.06.2023 по 19.09.2024			
полное наименование должности		инициалы, фамилия	

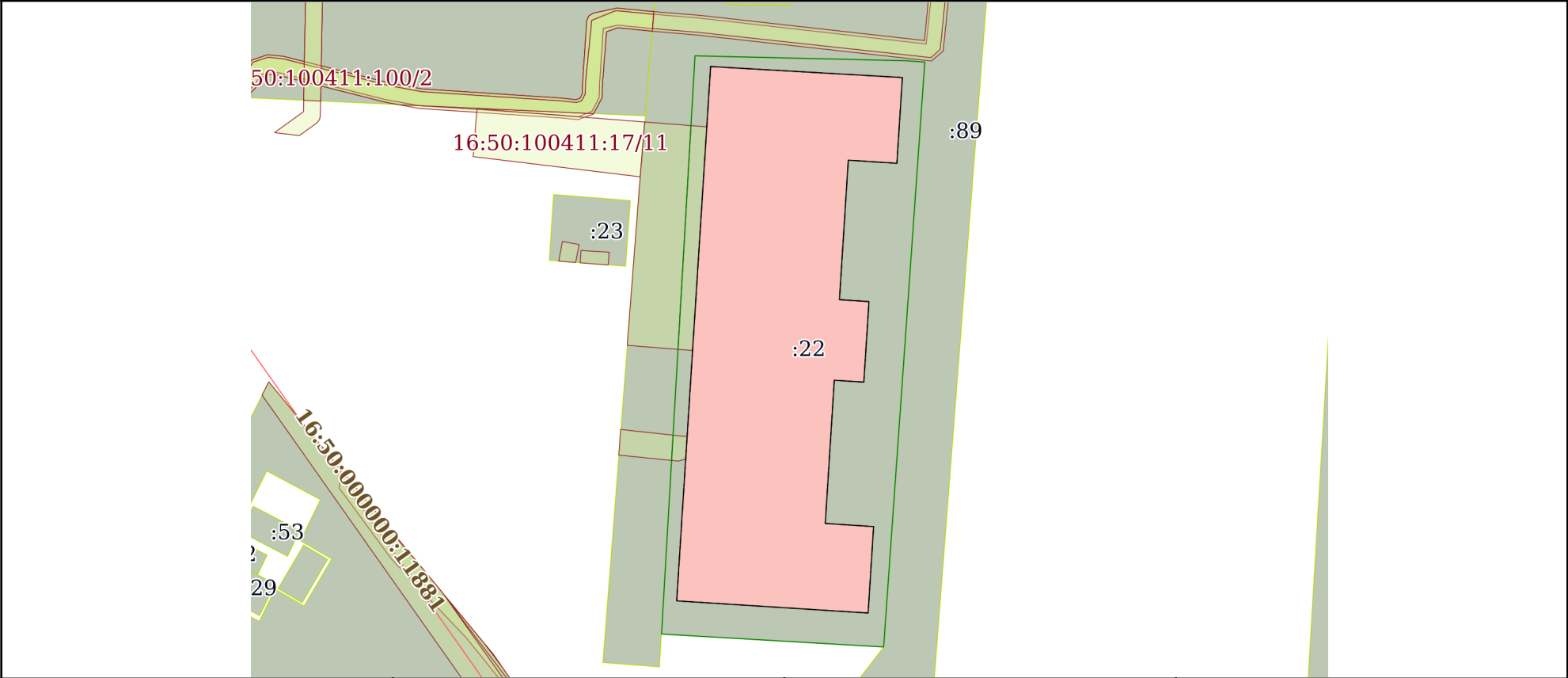
Здание			
вид объекта недвижимости			
Лист № 2 раздела 2	Всего листов раздела 2: 2	Всего разделов: 8	Всего листов выписки: 13
16.05.2024г. № КУВИ-001/2024-132484017			
Кадастровый номер:		16:50:100411:176	
10	Сведения о невозможности государственной регистрации без личного участия правообладателя или его законного представителя:	данные отсутствуют	
11	Правопритязания и сведения о наличии поступивших, но не рассмотренных заявлений о проведении государственной регистрации права (перехода, прекращения права), ограничения права или обременения объекта недвижимости, сделки в отношении объекта недвижимости:	отсутствуют	

полное наименование должности	 ДОКУМЕНТ ПОДПИСАН ЭЛЕКТРОННОЙ ПОДПИСЬЮ Сертификат: 00BV056B7401CB38D2B3576ACDC8425108 Владелец: ФЕДЕРАЛЬНАЯ СЛУЖБА ГОСУДАРСТВЕННОЙ РЕГИСТРАЦИИ, КАДАСТРА И КАРТОГРАФИИ Действителен: с 27.06.2023 по 19.09.2024	инициалы, фамилия

Выписка из Единого государственного реестра недвижимости об объекте недвижимости
Описание местоположения объекта недвижимости

Здание			
вид объекта недвижимости			
Лист № 1 раздела 5	Всего листов раздела 5: 1	Всего разделов: 8	Всего листов выписки: 13
16.05.2024г. № КУВИ-001/2024-132484017			
Кадастровый номер:		16:50:100411:176	

Схема расположения объекта недвижимости (части объекта недвижимости) на земельном участке(ах)



Масштаб 1:700	Условные обозначения:		
---------------	-----------------------	--	--

полное наименование должности	<div><div>ДОКУМЕНТ ПОДПИСАН ЭЛЕКТРОННОЙ ПОДПИСЬЮ</div><div>Сертификат: 00BV056B7401CB38D2B3576ACDC8425108 Владелец: ФЕДЕРАЛЬНАЯ СЛУЖБА ГОСУДАРСТВЕННОЙ РЕГИСТРАЦИИ, КАДАСТРА И КАРТОГРАФИИ Действителен: с 27.06.2023 по 19.09.2024</div></div>		
	инициалы, фамилия		


Выписка из Единого государственного реестра недвижимости об объекте недвижимости
Описание местоположения объекта недвижимости

Здание			
вид объекта недвижимости			
Лист № 1 раздела 5.1	Всего листов раздела 5.1: 3	Всего разделов: 8	Всего листов выписки: 13
16.05.2024г. № КУВИ-001/2024-132484017			
Кадастровый номер:		16:50:100411:176	

1. Сведения о координатах характерных точек контура объекта недвижимости						
Система координат МСК-16						
Номер точки	Координаты, м		Радиус, м	Средняя квадратическая погрешность определения координат характерных точек контура, м	Глубина, высота, м	
	X	Y			H1	H2
	2	3	4	5	6	7
1	479987.48	1302896.31	-	0.1	данные отсутствуют	данные отсутствуют
2	479986.18	1302919.04	-	0.1	данные отсутствуют	данные отсутствуют
3	479976.03	1302918.39	-	0.1	данные отсутствуют	данные отсутствуют
4	479976.4	1302912.63	-	0.1	данные отсутствуют	данные отсутствуют
5	479959.89	1302911.58	-	0.1	данные отсутствуют	данные отсутствуют
6	479959.66	1302915.08	-	0.1	данные отсутствуют	данные отсутствуют
7	479950.13	1302914.47	-	0.1	данные отсутствуют	данные отсутствуют
8	479950.35	1302910.97	-	0.1	данные отсутствуют	данные отсутствуют
9	479933.4	1302909.9	-	0.1	данные отсутствуют	данные отсутствуют
10	479933.03	1302915.63	-	0.1	данные отсутствуют	данные отсутствуют
11	479922.8	1302914.98	-	0.1	данные отсутствуют	данные отсутствуют
12	479924.24	1302892.29	-	0.1	данные отсутствуют	данные отсутствуют

полное наименование должности		<div><div>ДОКУМЕНТ ПОДПИСАН ЭЛЕКТРОННОЙ ПОДПИСЬЮ</div><div>Сертификат: 00BV056B7401CB38D2B3576ACDC8425108</div><div>Владелец: ФЕДЕРАЛЬНАЯ СЛУЖБА ГОСУДАРСТВЕННОЙ РЕГИСТРАЦИИ, КАДАСТРА И КАРТОГРАФИИ</div><div>Действителен: с 27.06.2023 по 19.09.2024</div></div>	инициалы, фамилия

Здание							
вид объекта недвижимости							
Лист № 2 раздела 5.1		Всего листов раздела 5.1: 3		Всего разделов: 8		Всего листов выписки: 13	
16.05.2024г. № КУВИ-001/2024-132484017							
Кадастровый номер:			16:50:100411:176				
1	479987.48	1302896.31	-	0.1	данные отсутствуют	данные отсутствуют	
2. Сведения о предельных высоте и глубине конструктивных элементов объекта недвижимости							
Предельная глубина конструктивных элементов объекта недвижимости, м				данные отсутствуют			
Предельная высота конструктивных элементов объекта недвижимости, м				данные отсутствуют			

полное наименование должности		ДОКУМЕНТ ПОДПИСАН ЭЛЕКТРОННОЙ ПОДПИСЬЮ	инициалы, фамилия
	Сертификат: 00BV056B7401CB38D2B3576ACDC8425108		
	Владелец: ФЕДЕРАЛЬНАЯ СЛУЖБА ГОСУДАРСТВЕННОЙ РЕГИСТРАЦИИ, КАДАСТРА И КАРТОГРАФИИ Действителен: с 27.06.2023 по 19.09.2024		

Здание			
вид объекта недвижимости			
Лист № 3 раздела 5.1	Всего листов раздела 5.1: 3	Всего разделов: 8	Всего листов выписки: 13
16.05.2024г. № КУВИ-001/2024-132484017			
Кадастровый номер:		16:50:100411:176	

3. Сведения о характерных точках пересечения контура объекта недвижимости с контуром (контурами) иных зданий, сооружений, объектов незавершенного строительства						
Система координат МСК-16						
Номера характерных точек контура	Координаты, м		Средняя квадратическая погрешность определения координат характерных точек контура, м	Глубина, высота, м		Кадастровые номера иных объектов недвижимости, с контурами которых пересекается контур данного объекта недвижимости
	X	Y		H1	H2	
1	2	3	4	5	6	7
данные отсутствуют	данные отсутствуют	данные отсутствуют	данные отсутствуют	данные отсутствуют	данные отсутствуют	данные отсутствуют



ДОКУМЕНТ ПОДПИСАН
ЭЛЕКТРОННОЙ ПОДПИСЬЮ

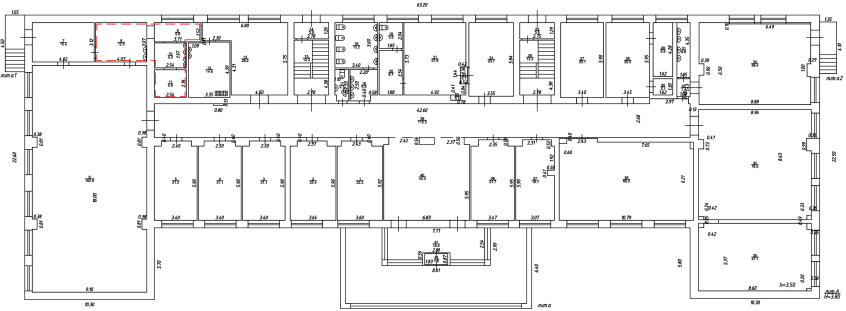
Сертификат: 00BV056B7401CB38D2B3576ACDC8425108
Владелец: ФЕДЕРАЛЬНАЯ СЛУЖБА ГОСУДАРСТВЕННОЙ
РЕГИСТРАЦИИ, КАДАСТРА И КАРТОГРАФИИ
Действителен: с 27.06.2023 по 19.09.2024

полное наименование должности

инициалы, фамилия

Выписка из Единого государственного реестра недвижимости об объекте недвижимости

Сведения о частях объекта недвижимости

Здание			
вид объекта недвижимости			
Лист № 1 раздела 6	Всего листов раздела 6: 1	Всего разделов: 8	Всего листов выписки: 13
16.05.2024г. № КУВИ-001/2024-132484017			
Кадастровый номер:		16:50:100411:176	
План этажа (части этажа), план объекта недвижимости (части объекта недвижимости)		Учетный номер части: 1	
<div><p>ТЕХНИЧЕСКИЙ ПЛАН ЗДАНИЯ ПЛАН ЭТАЖА (ЧАСТИ ЭТАЖА) 1-й ЭТАЖ</p><p>Условные обозначения:</p><ul style="list-style-type: none">Стена несущая (поперечный разрез)Стена перегородкаДверь - распашнаяДверь - раздвижнаяДверь - распашная - двойная<p>МАСШТАБ 1:200</p></div>			
Масштаб 1	Условные обозначения:		



ДОКУМЕНТ ПОДПИСАН
ЭЛЕКТРОННОЙ ПОДПИСЬЮ

Сертификат: 00BV056B7401CB38D2B3576ACDC8425108
Владелец: ФЕДЕРАЛЬНАЯ СЛУЖБА ГОСУДАРСТВЕННОЙ
РЕГИСТРАЦИИ, КАДАСТРА И КАРТОГРАФИИ
Действителен: с 27.06.2023 по 19.09.2024

полное наименование должности	инициалы, фамилия
-------------------------------	-------------------

Выписка из Единого государственного реестра недвижимости об объекте недвижимости

Сведения о частях объекта недвижимости

Здание					
вид объекта недвижимости					
Лист № 1 раздела 6.1		Всего листов раздела 6.1: 2		Всего разделов: 8	Всего листов выписки: 13
16.05.2024г. № КУВИ-001/2024-132484017					
Кадастровый номер:		16:50:100411:176			
Сведения о местоположении части (частей) объекта недвижимости на земельном участке					
Учетный номер части: 1					
Система координат МСК-16					
Номер точки	Координаты, м		Средняя квадратическая погрешность определения координат характерных точек контура части объекта недвижимости, м	Примечание	
	X	Y			
1	2	3	4	5	
1	479987.48	1302896.31	0.1		
2	479986.18	1302919.04	0.1		
3	479976.03	1302918.39	0.1		
4	479976.4	1302912.63	0.1		
5	479959.89	1302911.58	0.1		
6	479959.66	1302915.08	0.1		
7	479950.13	1302914.47	0.1		
8	479950.35	1302910.97	0.1		
9	479933.4	1302909.9	0.1		
10	479933.03	1302915.63	0.1		
11	479922.8	1302914.98	0.1		
12	479924.24	1302892.29	0.1		
1	479987.48	1302896.31	0.1		



ДОКУМЕНТ ПОДПИСАН
ЭЛЕКТРОННОЙ ПОДПИСЬЮ

Сертификат: 00BV056B7401CB38D2B3576ACDC8425108
Владелец: ФЕДЕРАЛЬНАЯ СЛУЖБА ГОСУДАРСТВЕННОЙ
РЕГИСТРАЦИИ, КАДАСТРА И КАРТОГРАФИИ
Действителен: с 27.06.2023 по 19.09.2024

полное наименование должности

инициалы, фамилия

Здание					
вид объекта недвижимости					
Лист № 2 раздела 6.1	Всего листов раздела 6.1: 2	Всего разделов: 8	Всего листов выписки: 13		
16.05.2024г. № КУВИ-001/2024-132484017					
Кадастровый номер:		16:50:100411:176			
Общие сведения о части объекта недвижимости					
Учетный номер части	Основная характеристика, единица измерения			Описание местоположения части	Содержание ограничения в использовании или ограничения права на объект недвижимости или обременения объекта недвижимости
	тип	значение	единица измерения		
	площадь	28.7	в квадратных метрах		
	протяженность	0	в метрах		
1	объем	0	в кубических метрах	Помещения 1-го этажа № 8,9,10,11	данные отсутствуют

полное наименование должности	<div><p>ДОКУМЕНТ ПОДПИСАН ЭЛЕКТРОННОЙ ПОДПИСЬЮ</p><p>Сертификат: 00BV056B7401CB38D2B3576ACDC8425108</p><p>Владелец: ФЕДЕРАЛЬНАЯ СЛУЖБА ГОСУДАРСТВЕННОЙ РЕГИСТРАЦИИ, КАДАСТРА И КАРТОГРАФИИ</p><p>Действителен: с 27.06.2023 по 19.09.2024</p></div>	инициалы, фамилия

Выписка из Единого государственного реестра недвижимости об объекте недвижимости
Перечень помещений, машино-мест, расположенных в здании, сооружении

Здание						
вид объекта недвижимости						
Лист № 1 раздела 7		Всего листов раздела 7: 1		Всего разделов: 8		Всего листов выписки: 13
16.05.2024г. № КУВИ-001/2024-132484017						
Кадастровый номер:			16:50:100411:176			
N п/п	Кадастровый номер помещения, машино-места	Номер этажа (этажей)	Обозначение (номер) помещения, машино-места на поэтажном плане	Назначение помещения	Вид разрешенного использования	Площадь, м2
1	16:50:100411:1509	1	1000	Нежилое	данные отсутствуют	43.8

полное наименование должности	<div><p>ДОКУМЕНТ ПОДПИСАН ЭЛЕКТРОННОЙ ПОДПИСЬЮ</p><p>Сертификат: 00BV056B7401CB38D2B3576ACDC8425108</p><p>Владелец: ФЕДЕРАЛЬНАЯ СЛУЖБА ГОСУДАРСТВЕННОЙ РЕГИСТРАЦИИ, КАДАСТРА И КАРТОГРАФИИ</p><p>Действителен: с 27.06.2023 по 19.09.2024</p></div>	инициалы, фамилия

Выписка из Единого государственного реестра недвижимости об объекте недвижимости
План расположения помещения, машино-места на этаже (плане этажа)

Здание			
вид объекта недвижимости			
Лист № 1 раздела 8	Всего листов раздела 8: 1	Всего разделов: 8	Всего листов выписки: 13
16.05.2024г. № КУВИ-001/2024-132484017			
Кадастровый номер: 16:50:100411:176		Номер этажа (этажей): 1	

Лист № 6

ТЕХНИЧЕСКИЙ ПЛАН ПОМЕЩЕНИЯ

План части этажа

1-й этаж

Масштаб 1:200

Масштаб 1

полное наименование должности		ДОКУМЕНТ ПОДПИСАН ЭЛЕКТРОННОЙ ПОДПИСЬЮ	инициалы, фамилия
	Сертификат: 00BV056B7401CB38D2B3576ACDC8425108		
	Владелец: ФЕДЕРАЛЬНАЯ СЛУЖБА ГОСУДАРСТВЕННОЙ РЕГИСТРАЦИИ, КАДАСТРА И КАРТОГРАФИИ Действителен: с 27.06.2023 по 19.09.2024		